

# Talvirannat

Tekemistä talvipäiviin  
12.3.2025





# Meijän Rannat lyhyesti



Lappeenrannan keskusta-alueen rantojen kehittämishanke on käynnistynyt kaupunkikehityslautakunnan tekemän päätöksen myötä 2.5.2024 ja jatkuu vuoden 2025 alkupuolelle saakka, jolloin kaupunginvaltuusto hyväksyy Meijän Rantojen kehittämissuunnitelman.

Suunnitelman tavoitteena on kehittää keskustan ranta-alueiden viihtyisyyttä, parantaa kulkuyhteyksien turvallisuutta ja esteettömyyttä sekä luoda edellytykset talvitoiminnalle ja matkailun edistämiseksi alueella myös tulevaisuudessa.

Kehittämissuunnitelma koostuu kolmesta erilaisesta tavoitekartasta sekä 19 kehittämiskortista. Kehittämiskorteissa esitellään tarkemmin eri kohteita ja ranta-alueita koskevia teemoja. Laaditut suunnitelmat ja toimenpidesuosituksien esittely on esitetty tulevaisuuden havainnekuvassa.

Ensimmäiset kehittämissuunnitelman toimenpiteet toteutetaan alueelle jo kesän 2025 aikana, mutta suurin osa toimenpidesuosituksista tähtää rantojen kehittämiseen pidemmällä aikavälillä, esimerkiksi 10-20 vuoden päähän.

Meijän Rannat -kehittämissuunnitelma ohjaa keskustan ranta-alueiden rakentamista ja kehittämistä yleisellä tasolla. Tarkemmat ratkaisut alueiden toteuttamisesta tehdään asemakaavoituksen sekä katu- ja puistosuunnitelmien yhteydessä.





# Tavoitteet

- Talvikäytön lisääminen ranta-alueella
  - Aktiivisten alueiden kartoitus
- Tapahtumia
- Palveluita
- Ulkoliikuntaa ja leikkejä



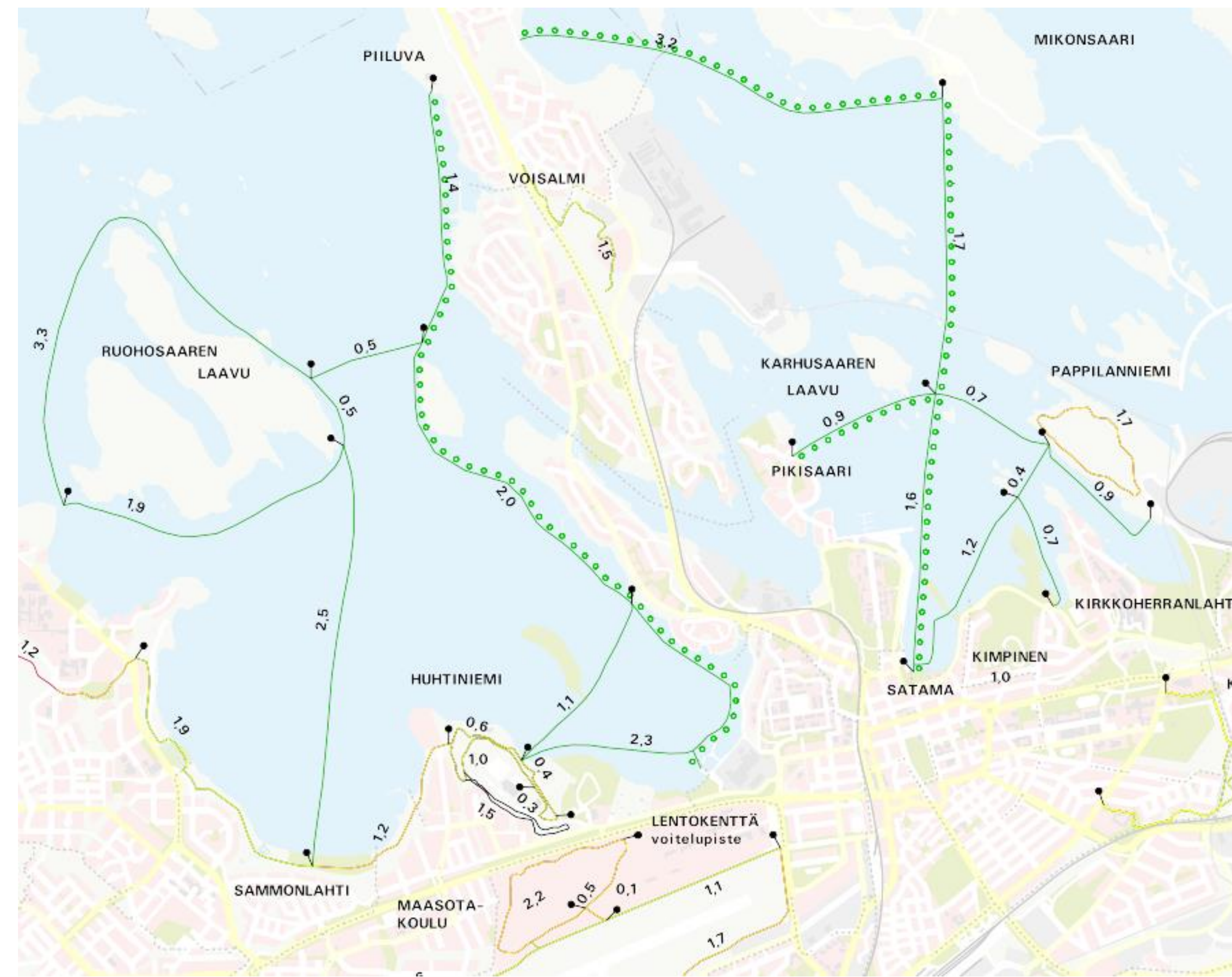

Talvinen tapahtuma kaupunginlahdella ja satamatorilla  
Rinno, Kenzi, valokuvaaja 1989-2002  
Etelä-Karjalan museo





# Talvirantojen nykyiset aktiviteetit

- Saimaan yhteiskäyttöreitti
- Talvima (liukumäki, napakelkka)
- Talvisatama - eri seurojen ja yhdistysten järjestämät tapahtumat helmimaaliskuussa
- Pilkkiminen
- Yksittäisiä tapahtumia
  - Sataman iltatulet – tapahtuma
  - Uudenvuoden vastaanotto



Saimaan yhteiskäyttöreitti on jälle sääolosuhteiden salliessa ajettava monikäyttöinen ura, joka palvelee monenlaisia jäällä liikkujia. Hiihtolatuksen keskellä kulkevalla uralla voi liikkua jalkaisin tai polkupyörällä. Reitin kokonaispituus on noin 10 km. Ura alkaa Satamatorilta maalaisten laiturista ja kulkee Karhusaaren laavun ohi Mikonsaaren. Pisto reitille Pikisaaren laiturista. Mikonsaaresta ura kulkee Kivisalmen uudelle asuinalueelle, josta siirrytään maata pitkin Taipalsaarentien yli Piiluvan puolelle. Piiluvan rannasta reitti kulkee Naurissaaren laavun ohi ja Tyysterniemen rannan mukaisesti Korkkitehtaan rantaan.






# Ideoita

- Välinevuokrausta myös talvisin (urheiluvälineet, kalastus, pulkat...)
- Retkiluistelurata
- Tapahtumia
  - Mäenlaskutapahtuma
  - Pilkkikisat
  - Valotaidenäyttely
- Palveluita
  - Palveluita ja tekemistä pitäisi olla myös sataman ja keskustan välillä, jotta ihmiset tulevat paikalle
  - Lumilinna satamaan
  - ”Suomen makein talvi” – brändäys
  - Joulumökit Rantapuistoon
  - Talvivälineiden vuokrauspiste (sukset, luistimet, mäenlaskuvälineet)

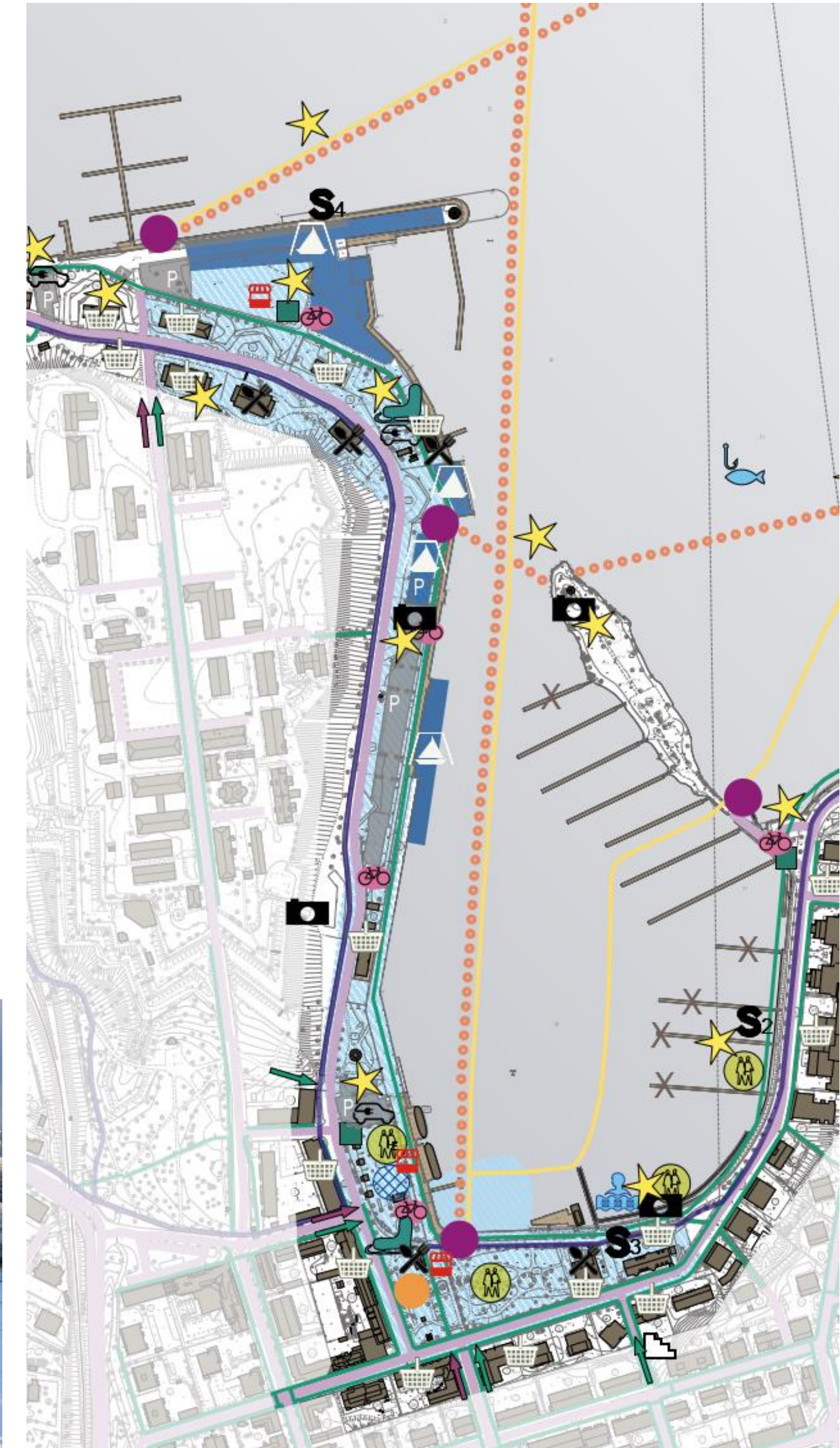
- Talviuintimahdollisuus
- Opastus
  - Yhteiskäyttöreitille selkeät, opastetut aloituspisteet
  - Uudet talviretkikohteet Kukkosaarien kalliolle ja Kahilanniemeen.






# Toimenpidesuosituksukset


- Aktiviteetit ja talvitapahtumat sijoittuvat Fazerin tehtaanmyymälän ja kylpylän välille
- Talvireiteille opastetut lähtöpisteet – opastetaulut ja reittikartta
- Retkiluistelurata Kaupunginlahdelle
- Puku- ja wc-tilat talvikäyttöön (pukuhuonekontti)
- Avanto Myllysaaren lisäksi myös Kaupunginlahden pohjukkaan
- Satamatorin kioskien vuokraus pop up -käyttöön
- Talvitapahtumakalenteri







# Talvirantojen kehittämissuunnitelma


 Aktiivinen alue talvella


 Veneiden talvisäilytysalue

 Pyöräilyreitti


 Kävelyreitti


 Ajorata


 Hiihtolatu


 Ohjeellinen yhteiskäyttöreitti  
(kävely, pyöräily, luistelu)


 Yhteiskäyttöreitin lähtöpiste


 Leikki- tai toiminnallinen puisto


 Reitti rantaan kävelen


 Reitti rantaan autolla


 Pysäköintialue

 Sähköautojen lataus

 Pyöräpysäköinti


 Välinevuokraus


 Ravintola


 Liiketila


 Pop Up-toiminta


**S<sub>x</sub>** Saunamaailman sijainti-  
vaihtoehto.  
Tässä suunnitelmassa  
saunamaailman on ajateltu  
muodostuvan yhdestä tai  
useammasta rakennuksesta,  
joissa voi olla myös muita  
palveluja, kuten ravintola ja  
terasseja saunan/ saunojen  
lisäksi.


 Avanto


 Portaat


 Huoltotila  
(esim. wc tai pukuhuone)


 Kalastuspaikka

 Valokuvauspaikka

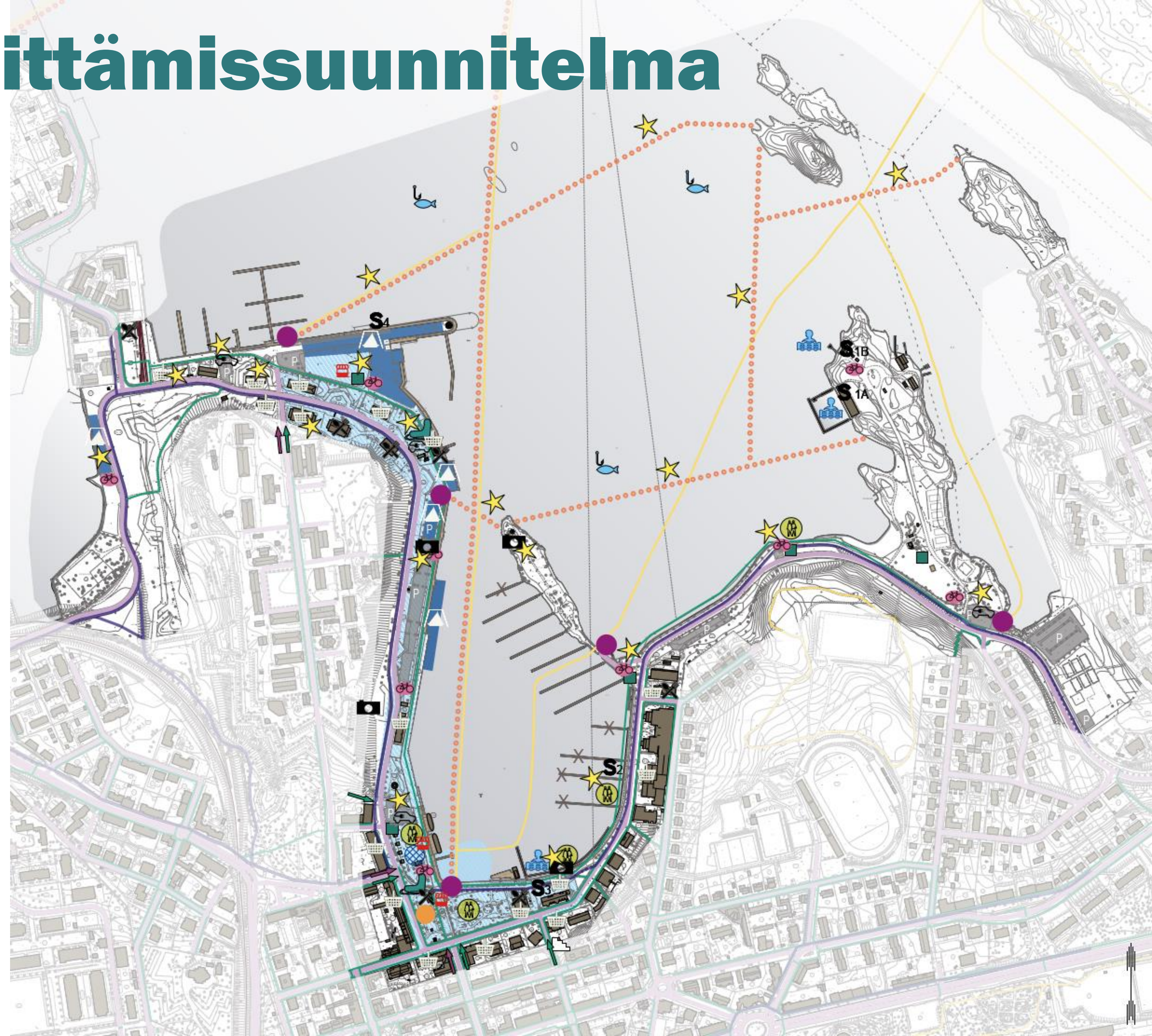
 Oleskelupaikka

 Tapahtuma-alue

 Olemassa oleva rakennus

 Uusi kohde

 Poistuva kohde





# Lähteet ja yhteystiedot

- Tapahtumakalenteri: <https://lappeenrantaevents.fi/fi/Meilla-tapahtuu/Tapahtumakalenteri>
- Latukartta: <https://kartta.lappeenranta.fi/IMS/?layers=Opaskartta&lon=Hiihtoreitit&cp=6764105,28505860&z=32>
- Tuusulanjärven talvi: <https://www.visittuusulanjarvi.fi/ajankohtaista/talvi-2022/>
- Meijän Rantojen lähtötietokysely: [Meijän Rantojen lähtötietokyselyn yhteenveto](#)
- Meijän Rantojen palvelutarkastelu: [Palvelutarkastelu.pdf](#)
- Kuvat: Lappeenrannan kaupunki ja Creative Commons CC0-lisenssin alaiset kuvahakujen tulokset ellei kuvan yhteydessä toisin mainita.



## Yhteyshenkilöt

Kaupunginarkkitehti Maarit Pimiä  
puh. 040 653 0745, [maarit.pimia@lappeenranta.fi](mailto:maarit.pimia@lappeenranta.fi)

Kaavasuunnittelija Elina Moisio  
puh. 040 649 5001, [elina.moisio@lappeenranta.fi](mailto:elina.moisio@lappeenranta.fi)

Kaavasuunnittelija Niina Seppäläinen  
puh. 040 668 4499, [niina.seppalainen@lappeenranta.fi](mailto:niina.seppalainen@lappeenranta.fi)

